

## Autor

Institution	OG Mertesdorf
Abteilung	Verkehrsmessung
Straße	
PLZ	
Stadt	
Land	Deutschland
Ansprechpartner	
Telefon	
E-Mail	gemeinde@mertesdorf.de

Erstellt mit **DataCollect Webreporter** Version 1.0 am 13.02.2017 17:16:58

## Messstelle

Name	Auf Krein.DSD
Rtg. kommend (Name)	Zur Festung
Rtg. gehend (Name)	Schwimmbad
Vmax StVO	<b>30</b>
Kommentar	
Gerätetyp	<b>DSD</b>

## Zeitbereich

Startdatum	24.01.2017 12:00
Enddatum	06.02.2017 13:59
Tage	Mo, Di, Mi, Do, Fr, Sa, So
Zeitintervall	60 Minuten
Zeitfenster / Tag	00:00 - 23:59

## Geschwindigkeitsklassen

[V in km/h]

Zeit	Σ	10	20	30	40	50	60	70	80	90	100	110	>110
00:00-06:00	42	0	1	7	17	12	2	3	0	0	0	0	0
06:00-09:00	278	0	2	75	156	42	3	0	0	0	0	0	0
15:00-19:00	499	1	14	153	247	79	5	0	0	0	0	0	0
06:00-22:00	1577	8	57	461	775	254	20	2	0	0	0	0	0
00:00-24:00	1633	8	58	469	797	274	22	5	0	0	0	0	0

## Geschwindigkeitskennzahlen

[V in km/h]

## DSD SAFETY Erfolg

Vmin	Vavg	Vmax	V15	V50	V85	Vexc %
6	34	65	27	34	41	<b>67.2</b>

Vin	Vout	Vred	Vred %
<b>34</b>	-	-	-

## Beschreibungen

Vmin: Minimale Geschwindigkeit

Vavg: Durchschnittliche Geschwindigkeit

Vmax: Maximale Geschwindigkeit

V15: Grenzggeschwindigkeit für die ersten 15% der Fahrzeuge

V50: Grenzggeschwindigkeit für die ersten 50% der Fahrzeuge

V85: Grenzggeschwindigkeit für die ersten 85% der Fahrzeuge

Vexc %: Geschwindigkeitsüberschreitung in %

Vin: Durchschnittliche Eintrittsgeschwindigkeit

Vout: Durchschnittliche Austrittsgeschwindigkeit

Vred: Durchschnittliche Reduktion der Geschwindigkeit zwischen Eintritt und Austritt

## Autor

Institution OG Mertesdorf  
 Abteilung Verkehrsmessung  
 Straße  
 PLZ  
 Stadt  
 Land Deutschland  
 Ansprechpartner  
 Telefon  
 E-Mail [gemeinde@mertesdorf.de](mailto:gemeinde@mertesdorf.de)

Erstellt mit **DataCollect Webreporter** Version 1.0 am 13.02.2017 17:16:58

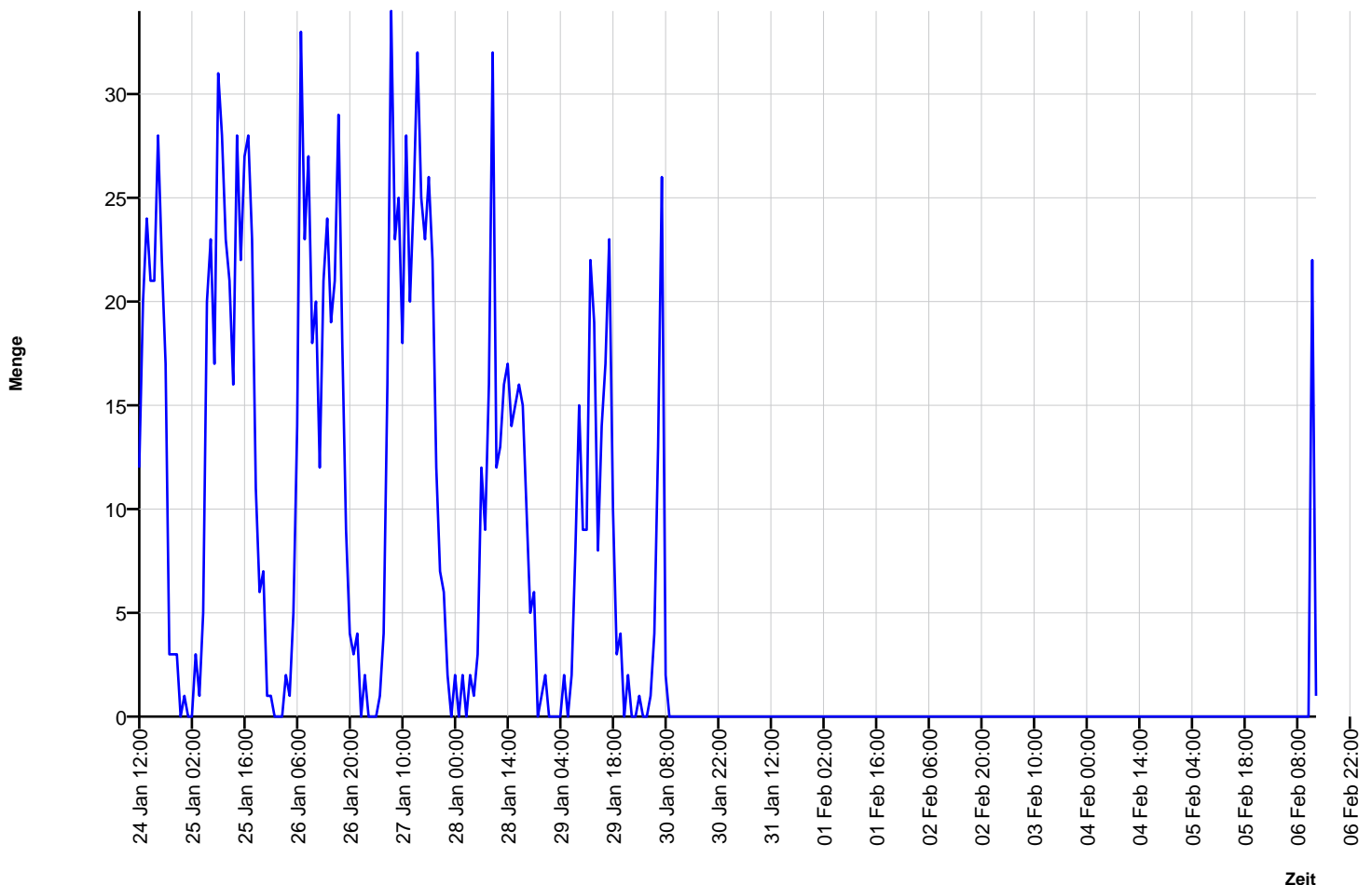
## Messstelle

Name Auf Krein.DSD  
 Rtg. kommend (Name) Zur Festung  
 Rtg. gehend (Name) Schwimmbad  
 Vmax StVO **30**  
 Kommentar  
 Gerätetyp **DSD**

## Zeitbereich

Startdatum 24.01.2017 12:00  
 Enddatum 06.02.2017 13:59  
 Tage Mo, Di, Mi, Do, Fr, Sa, So  
 Zeitintervall 60 Minuten  
 Zeitfenster / Tag 00:00 - 23:59

## Verkehrsmengen Ganglinie




## Autor

Institution OG Mertesdorf  
 Abteilung Verkehrsmessung  
 Straße  
 PLZ  
 Stadt  
 Land Deutschland  
 Ansprechpartner  
 Telefon  
 E-Mail [gemeinde@mertesdorf.de](mailto:gemeinde@mertesdorf.de)

Erstellt mit **DataCollect Webreporter** Version 1.0 am 13.02.2017 17:16:58

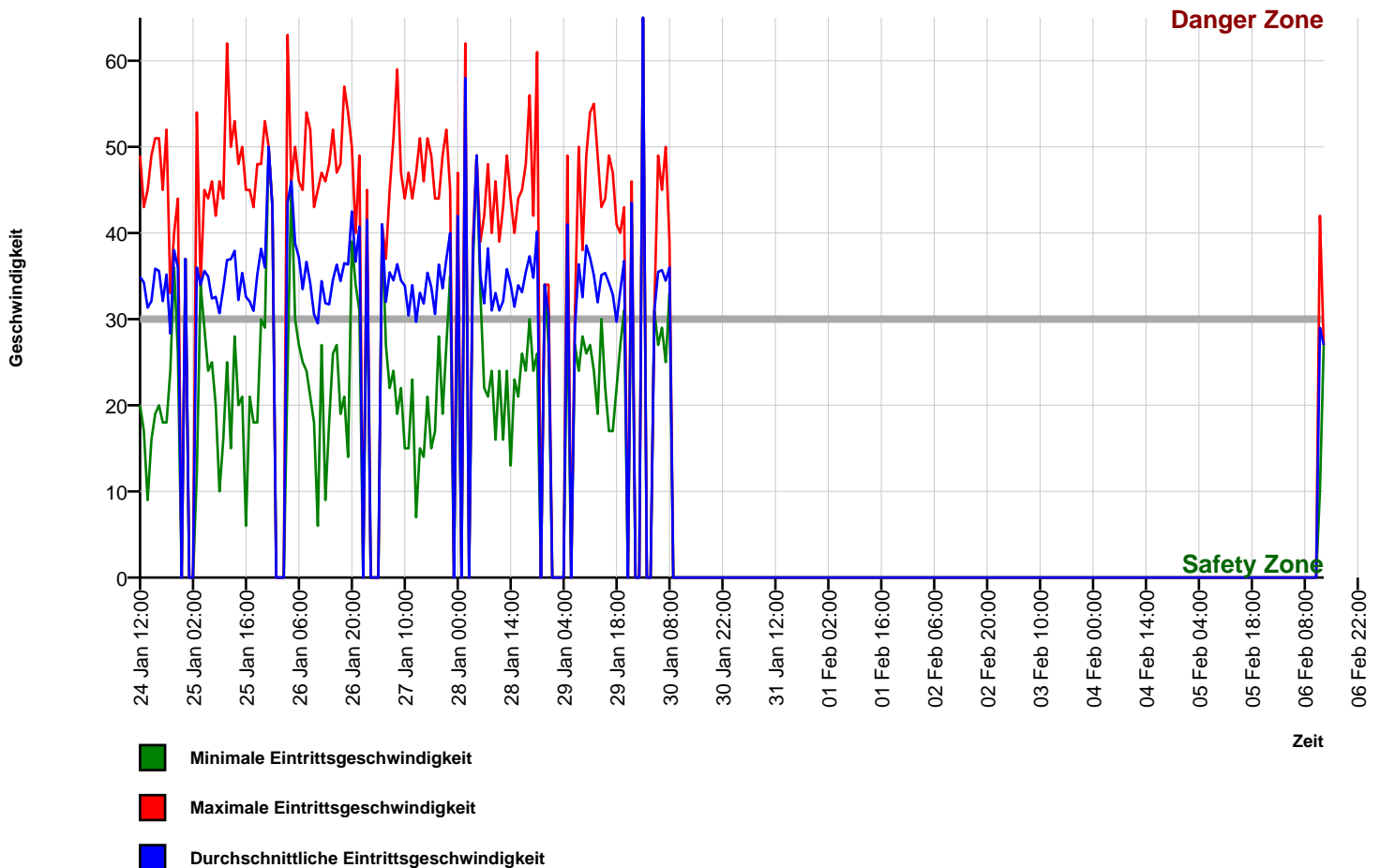
## Messstelle

Name Auf Krein.DSD  
 Rtg. kommend (Name) Zur Festung  
 Rtg. gehend (Name) Schwimmbad  
 Vmax StVO   
 Kommentar  
 Gerätetyp **DSD**

## Zeitbereich

Startdatum 24.01.2017 12:00  
 Enddatum 06.02.2017 13:59  
 Tage Mo, Di, Mi, Do, Fr, Sa, So  
 Zeitintervall 60 Minuten  
 Zeitfenster / Tag 00:00 - 23:59

## Geschwindigkeits-Diagramm



## Autor

Institution	OG Mertesdorf
Abteilung	Verkehrsmessung
Straße	
PLZ	
Stadt	
Land	Deutschland
Ansprechpartner	
Telefon	
E-Mail	gemeinde@mertesdorf.de

Erstellt mit **DataCollect Webreporter** Version 1.0 am 13.02.2017 17:16:58

## Messstelle

Name	Auf Krein.DSD
Rtg. kommend (Name)	Zur Festung
Rtg. gehend (Name)	Schwimmbad
Vmax StVO	<b>30</b>
Kommentar	
Gerätetyp	<b>DSD</b>

## Zeitbereich

Startdatum	24.01.2017 12:00
Enddatum	06.02.2017 13:59
Tage	Mo, Di, Mi, Do, Fr, Sa, So
Zeitintervall	60 Minuten
Zeitfenster / Tag	00:00 - 23:59

## Geschwindigkeits-Histogramm

